



E.V.S.: 27. FEB. 2026  
Wille - Abt. 61.3

dem: 27. FEB. 2026

Katasteramt

Landesamt für Vermessung und Geoinformation Schleswig-Holstein  
Katasteramt | Postfach 2780 | 24026 Kiel

Gemeinde Wasbek  
Der Bürgermeister  
d.d. Stadt Neumünster  
Großflecken 59

24534 Neumünster

**Posteingang**

27. FEB. 2026

Stadt Neumünster / Abt. 61.3

Ihr Zeichen:  
Ihre Nachricht vom:  
Mein Zeichen: FI 79459/2022  
Meine Nachricht vom:

Andrea Schneider  
Andrea.Schneider@LVermGeo.landsh.de  
Telefon: 0431 23763-421  
Telefax: 0431 23763-350

21. Februar 2026

## Öffentliche Bekanntmachung

Sehr geehrte Damen und Herren,

unter Bezugnahme auf das Gesetz über die Landesvermessung und das Liegenschaftskataster – Vermessungs- und Katastergesetz vom 12.05.2004- übersende ich die Bekanntmachung über die Offenlegung des Liegenschaftskatasters der

**Gemeinde Wasbek  
Gemarkung Wasbek  
Flur 1**

(siehe auch Übersichtskarte)

Ich bitte Sie, die Offenlegung sowie die Übersichtskarte in der Gemeinde bis zum Ende der Offenlegungsfrist in ortsüblicher Weise durch Aushang, ggf. Mitteilungsblatt oder Internet bekannt zu machen.

**Die Bekanntgabe bitte ich zu bestätigen.** Die anliegenden Dokumente können bei Bedarf auch kurzfristig digital übermittelt werden.

Mit freundlichen Grüßen

Andrea Schneider  
Stv. Dezernatsleiterin Dezernat 33 -Neuvermessung, Qualitätssicherung-

Anlagen:  
Offenlegung Übersichtskarte  
Öffentliche Bekanntmachung



## Öffentliche Bekanntmachung über die Offenlegung des Liegenschaftskatasters

Aus Anlass der Flurbereinigung Wasbek (Ausführungsanordnung vom 01.02.2002 ), sowie einer Katastererneuerung hat das Landesamt für Vermessung und Geoinformation Schleswig-Holstein das Liegenschaftskataster

**Gemeinde:** Wasbek  
**Gemarkung:** Wasbek  
**Flur:** 1 (komplett)

⇒ siehe auch Übersichtskarte zur Offenlegung

erneuert.

In dem Zeitraum vom **13.03.2026 bis 13.04.2026** werden in den Diensträumen des Landesamtes für Vermessung und Geoinformation Schleswig-Holstein, Dienstgebäude Kiel, **Kronshagener Weg 107, 24116 Kiel** während der Dienststunden Montag – Freitag von 8:00 – 12:00 Uhr und nach Terminvereinbarung das Katasterkarten- und das Katasterbuchwerk, die im Amtlichen Liegenschaftskataster-Informationssystem (ALKIS®) automatisiert geführt werden, offengelegt.

Das geänderte Liegenschaftskataster kann nach vorheriger telefonischer Terminvereinbarung (0431 23763-300) eingesehen werden.

Mit Ablauf der Offenlegungsfrist gilt das erneuerte Liegenschaftskataster als bekannt gegeben und tritt an die Stelle des bisherigen Liegenschaftskatasters. Auszüge aus dem erneuerten Katasterbuchwerk werden an die Finanzbehörden abgegeben.

### Rechtsbehelfsbelehrung

Gegen die Erneuerung des Liegenschaftskatasters kann innerhalb eines Monats nach Bekanntgabe Widerspruch beim Landesamt für Vermessung und Geoinformation Schleswig-Holstein, Mercatorstraße 1, 24106 Kiel, erhoben werden.



Kiel, den 21.02.2026

Andrea Schneider



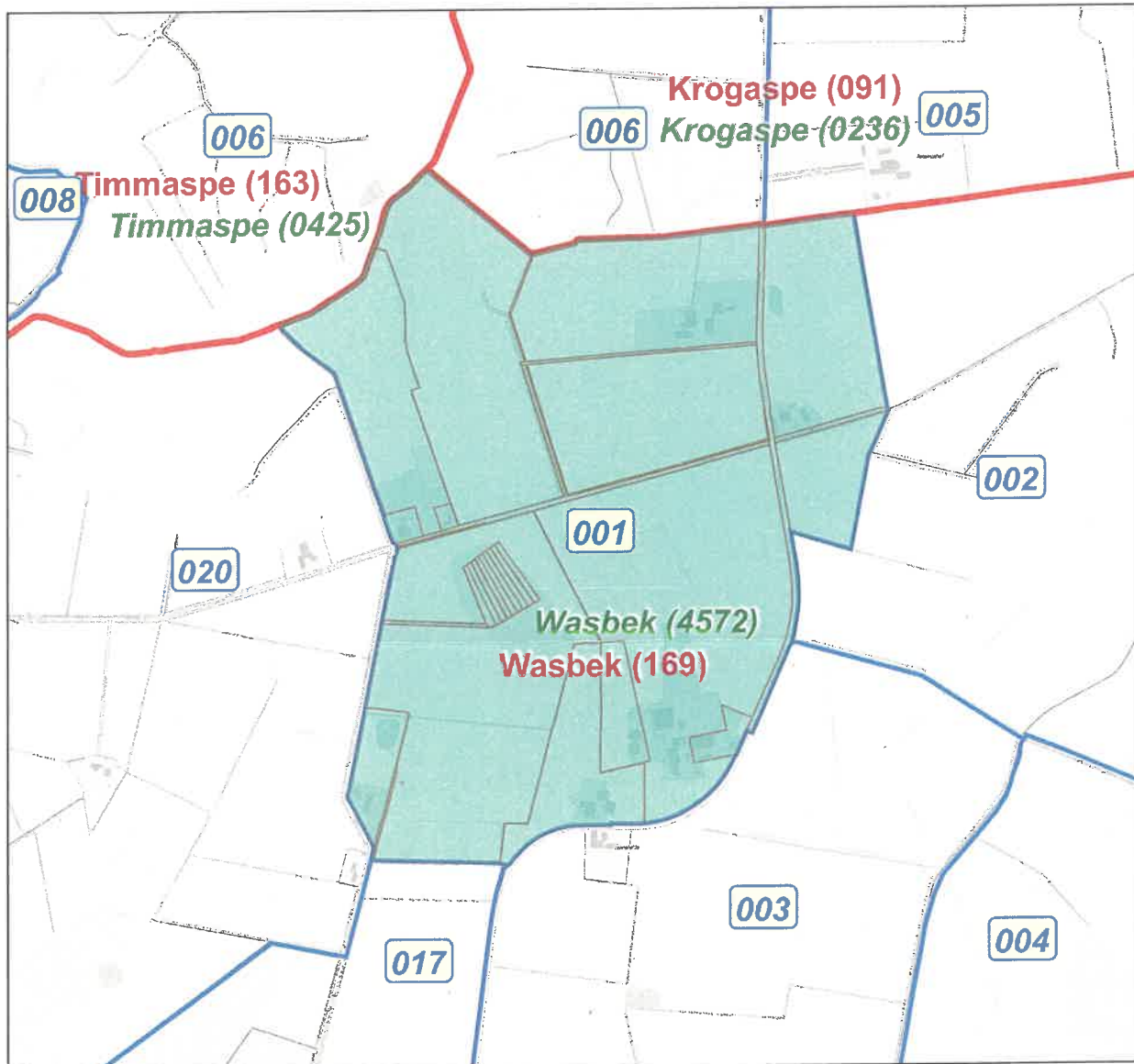
**Übersichtskarte zur Offenlegung  
Flurbereinigung Wasbek  
(13.03.2026 bis 13.04.2026)**









Schleswig-Holstein  
Landesamt für Vermessung  
und Geoinformation



Erteilende Stelle: LVermGeo SH  
Kronshagener Weg 107  
24116 Kiel  
Telefon: 0431 23763-300  
E-Mail: Poststelle-Kiel@LVermGeo.landsh.de



**Legende**

- |  |   |   |             |
|--|---|---|-------------|
|     | Verwaltungseinheiten  |  | Offenlegung |
| <b>Rendsburg (135)</b>   |  Gemeinden   |   |             |
| <b>Rendsburg (0348)</b>  |  Gemarkungen |   |             |
|  26 |  Fluren      |   |             |



Erstellt am 21.02.2026

Dieser Auszug ist maschinell erstellt und wird nicht unterschrieben. Vervielfältigung, Umarbeitung, Veröffentlichung und Weitergabe an Dritte nur mit Zustimmung des Landesamtes für Vermessung und Geoinformation Schleswig-Holstein oder zum eigenen Gebrauch (§9 Vermessungs- und Katastergesetz in der jeweils geltenden Fassung).