



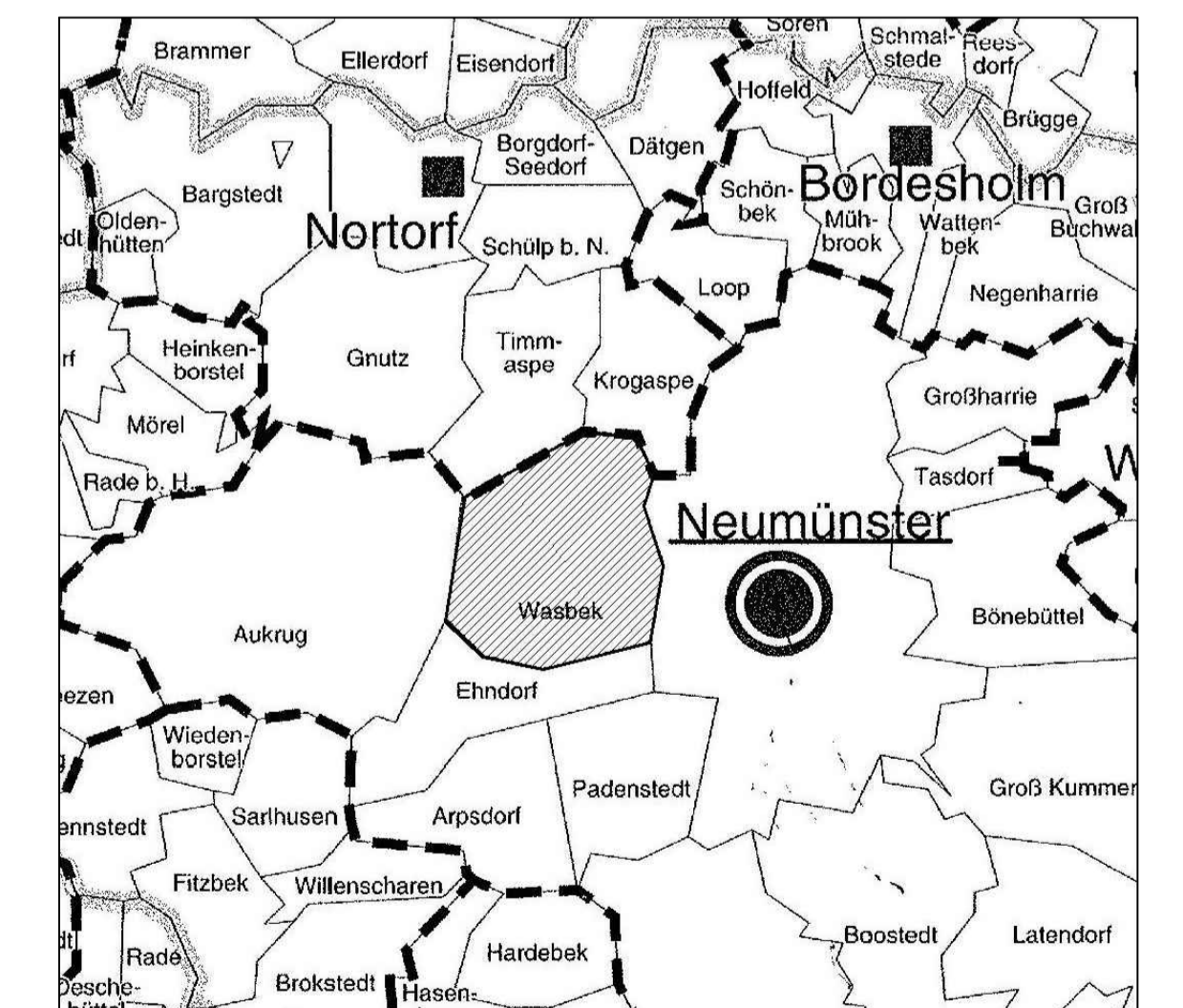
N:\FB IVFD 61\Gem\_Daten\61-2\_Anderer\_Gemeinden\61-81\_Wasbek\61-81-2\_Bauleitplanung\61-81-20-00\_AllgemeinesCAD2022\_F\_Planbereichsch\_Wasbek.DWG



# LEGENDE:

-  ABGRENZUNG GELTUNGSBEREICH
-  FLÄCHENNUTZUNGSPLANÄNDERUNG z.B. Nr. 7

## GEMEINDE WASBEK FLÄCHENNUTZUNGS- PLANÄNDERUNGSÜBERSICHT



 **GEMEINDE WASBEK**  
DER BÜRGERMEISTER  
in Verwaltungsgemeinschaft mit Stadt Neumünster

**RECHTSKRÄFTIGE  
FLÄCHENNUTZUNGSPLANÄNDERUNGEN** **Maßstab:  
1:7500**  
Stand: 01/2022

**Übersicht**

bearbeitet:	14.01.2022	E_Candan	Neumünster, den 14.01.2022
geändert:	14.01.2022	E_Candan	I.A.

\*Datengrundlage ALKIS, 2021 Herausgeber: L VermGeo (Landesamt für Vermessung und Geo-Informationen)