

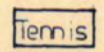






GENEHMIGT
GEMÄSS ERLASS

IV 8106 - 512, 111-58, 169
 VOM 12. Okt. 1978
 KIEL, DEN 13. Okt. 1978

Der Innenminister
 des Landes Schleswig-Holstein
 für Aufträge
 (H. Schlisske)

5. Änderung des Flächennutzungsplanes Wasbek
 Planzeichenerklärung

-  Grünflächen (§ 5 Abs. 2 Nr. 5 BBauG)
-  Parkanlage
-  Tennis
-  Abgrenzung unterschiedlicher Nutzung von Grünflächen
-  Grenze des Geltungsbereiches der 5. Änderung
-  Erholungsschutzstreifen nach LWG
-  Wasserflächen

 Vorgeschichtliche Fundstellen



Entworfen und aufgestellt gem. BBauG auf der Grundlage des Aufstellungsbeschlusses der Gemeindevertretung vom 25.4.1977.
 Wasbek, den 1.8.1978



Wahmke
 Bürgermeister

Der Entwurf der 5. Änderung des Flächennutzungsplanes sowie des Erläuterungsberichtes haben in der Zeit vom 1.8.77 bis 1.9.77 nach vorheriger am 23.7.77 abgeschlossener Bekanntmachung mit dem Hinweis, daß Bedenken und Anregungen in der Auslegungsfrist geltend gemacht werden können, öffentlich ausgelegt.
 Wasbek, den 1.8.1978



Wahmke
 Bürgermeister

Die 5. Änderung des Flächennutzungsplanes wurde von der Gemeindevertretung in ihrer Sitzung am 24.5.78 beschlossen.

Der Erläuterungsbericht wurde mit Beschluß vom 24.5.78 gebilligt.
 Wasbek, den 1.8.1978
 durch Beschluss vom 8.11.1978



Wahmke
 Bürgermeister



Wahmke

1:5000