






Legende:

-  Umgrenzung der Gesamtfläche des Ausgleichsflächenpools "Bullenbek"
-  Flurstücksgrenzen innerhalb des Ausgleichsflächenpools
- Flurstück 47
Flur 7
Gemarkung Wasbek* Lagebezeichnung
-  Teilfläche A Abgrenzung der Teilflächen mit Nummerierung, z.B. A
-  Zuordnung des Ausgleichs gem. Umweltbericht (M4)

Stadt Neumünster
Großflecken 59, 24534 Neumünster / Tel. (04321) 942-0

	Anlage 4
	Bearbeiter:
	Datum: 06.05.2021
	Maßstab: 1 : 2500

Ausschnitt aus der kommunalen Fachdatenkarte.
Vervielfältigungen dürfen nur für den eigenen Bedarf erstellt und nicht an Dritte abgegeben werden. In der Darstellung können Veränderungen berücksichtigt sein, die noch nicht in das Grundbuch übernommen sind. Der Gebäudenachweis kann vom örtlichen Bestand abweichen.