










Legende

-  Freiflächen-PVA Bestand
-  Freiflächen-PVA in Planung
-  Landschaftsschutzgebiet (MELUND 2020)
-  Landschaftsfenster

Potenzialflächen gemäß § 37 EEG (110 m zur Bahntrasse / Autobahn, seit 01.01.2021 auf 200 m erweitert) gemäß "Raumordnerische Verträglichkeitsstudie" Elbberg, für die Ämter Bordesholm, Nortorfer Land, Mittelholstein und die Gemeinde Bönebüttel

-  Potenzialflächen für Freiflächen-PVA
-  Potenzialflächen für Freiflächen-PVA: Einzelfallprüfung erforderlich

Plangrundlage

-  Stadt-/Gemeindegrenze
-  Autobahn A7
-  Bahntrasse

Gemeinde Wasbek
18. Änderung des Flächennutzungsplans "Solarpark Aalbek/A7"

Standortkonzept
Gemeinde Wasbek und Nachbargemeinden
Stand: Vorlage zum Satzungsbeschluss, 10.11.2021

